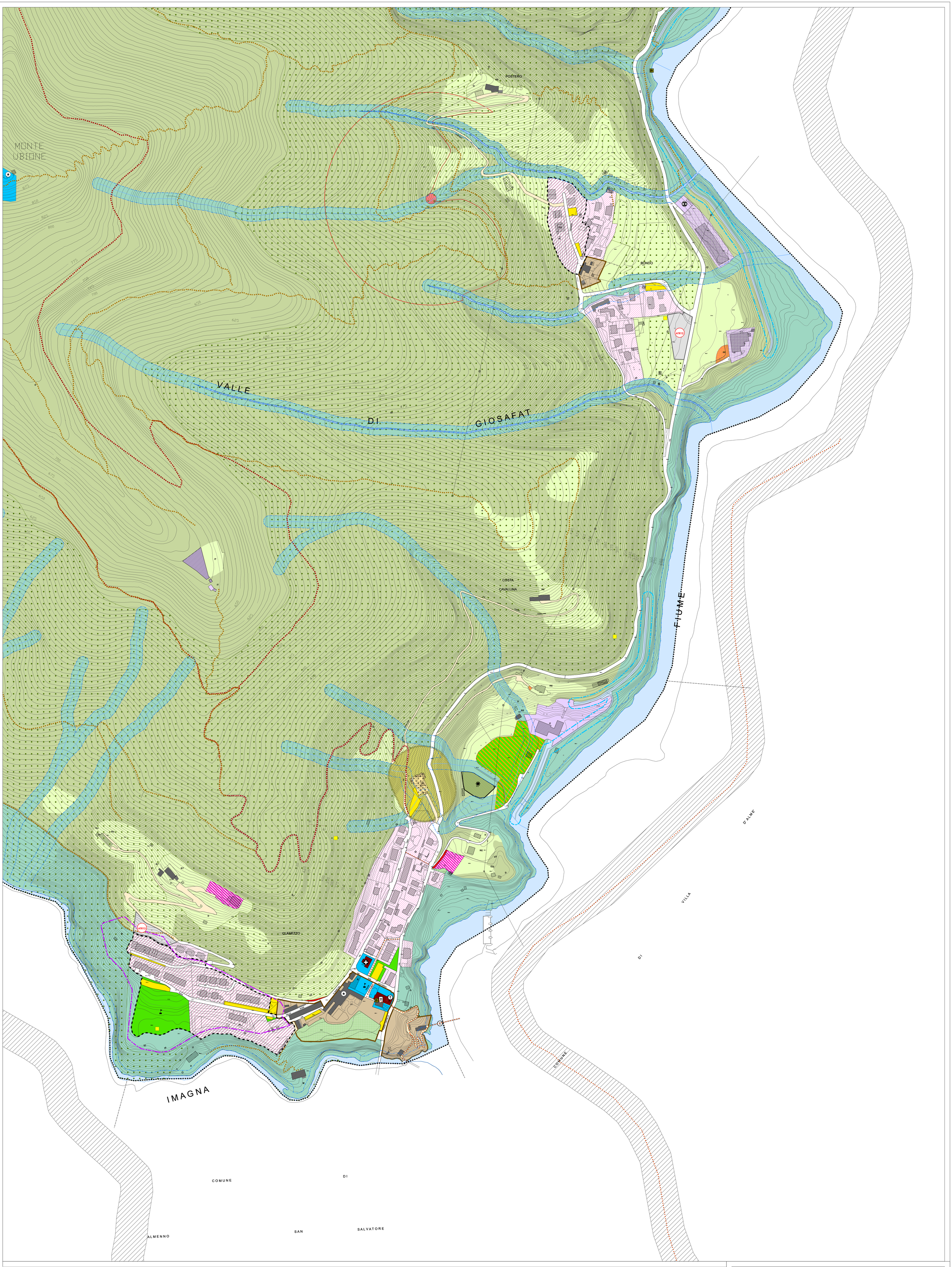

LEGENDA

Confine comunale

SISTEMA INSEDIATIVO

- Contesti di valore storico ambientale
- Ambiti di completamento del tessuto urbano consolidato
- Ambiti produttivi di deposito
- Insediamenti produttivi e artigianali
- Insediamenti residenziali
- Verde privato di pregio

AMBITI SOGGETTI A SPECIFICA DISCIPLINA

- Ambito Territoriale Estrattivo "ATEi6" del vigente Piano Cave Provinciale
- Zone di rispetto cimiteriale
- Ambiti soggetti a escavazione

PIANI E PROGRAMMI IN ATTUAZIONE

- Piano attuativo in attuazione

SISTEMA DELLA NATURALITA'

- Contesti boscati di elevato valore naturalistico
- Contesti con connotazioni agrarie di valore ecologico e paesistico
- Ambiti degradati soggetti a livellamento e ripristino ambientale
- Contesti in relazione con i corsi d'acqua di elevato valore naturalistico e paesistico ambientale
- Fiume Brembo e corsi d'acqua
- AAS - Ambiti agricoli strategici

SISTEMA DELLE ATTREZZATURE PUBBLICHE

SERVIZI ATTUALI A SERVIZIO DELLA RESIDENZA

- Aree per l'istruzione pubblica
- Aree per attrezzature pubbliche di interesse comune
- Attrezzature tecnologiche
- Aree a verde pubblico attrezzato o sportivo
- Aree per parcheggi pubblici o di uso pubblico
- Parcheggio privato
- Aree cimiteriali

SERVIZI IN PROGETTO

- Aree a verde pubblico attrezzato o sportivo in progetto
- Aree per parcheggi pubblici o di uso pubblico in progetto

NOMECLATURA DELLE DESTINAZIONI SPECIFICHE

- AMBULATORIO
- ATTREZZATURA DI INTERESSE RELIGIOSO
- ATTREZZATURA SPORTIVA
- BIBLIOTECA
- CHIESA O CAPPELLETTA
- MUNICIPIO
- PASSERELLA PEDONALE SUL BREMBO
- PIATTAFORMA ECOLOGICA
- SCUOLA ELEMENTARE
- SCUOLA MATERNA
- TORRE STORICA
- UFFICIO POSTALE

Edifici di interesse pubblico

Beni immobili di interesse storico-artistico (D.Lgs 42/2004)

PERIMETRI E FASCE DI RISPETTO

- Perimetro contesti di valore storico ambientale
- Fascia di rispetto cimiteriale
- Area di salvaguardia delle captazioni ad uso idropotabile
- Area di protezione assoluta delle captazioni ad uso idropotabile
- Fascia di rispetto stradale
- Fascia di rispetto elettrodotti

RETICOLO IDRICO MINORE

- Fascia di rispetto reticolo idrico minore
- Canale

SISTEMA DELLA MOBILITA'

- Viabilità
- Mulattiere e/o Strade private
- Viabilità di progetto

PERCORSI

- Percorsi pedonali esistenti e di progetto
- Sentieri e ciclovie Comunità Montana
- Viabilità agro silvo pastorale di progetto

AMBITI DI RIGENERAZIONE URBANA E TERRITORIALE E IL RECUPERO DEL PATRIMONIO EDILIZIO ESISTENTE

- Inteventi di rigenerazione urbana e territoriale ai sensi art. 8 bis l.r.12/2005

AMBITI DI TRASFORMAZIONE

- ATR - Ambiti di Trasformazione residenziale

EDIFICI ISOLATI DI VALORE STORICO AMBIENTALE

RE	residenziale	IT	impianto tecnologico
RU	rurale	C	casello/capanno
RT	ricettivo/turistico	RC	roccolo
CH	cappelle/chiesette	D	deposito/box
TM	telefonia mobile	M	maglio

Beni immobili d'interesse storico-artistico

- Presenze archeologiche areali
- Presenze archeologiche puntuali: necropoli e tombe
- Presenze archeologiche puntuali: siti (insediamenti, grotta, struttura, etc)

SINOSSI DELLE SEZIONI STRADALI DI PROGETTO

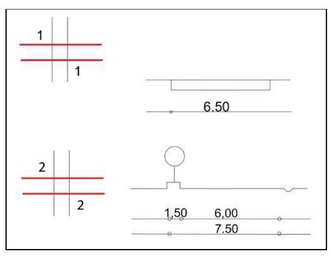

Regione Lombardia

Comune di Ubiale Clanezzo

Provincia di Bergamo

COMUNE DI UBIALE CLANEZZO

Piano di Governo del Territorio

VARIANTE GENERALE

L.R. n.12 del 11/03/2005

Coordinamento e Progetto:
dott. ing. PIERGUIDO PIAZZINI ALBANI
collaboratori
ing. jr Jennifer Santoro
Studio Paesistico:
STUDIO DRYOS - dott. Angelo Ghirelli - dott. Marcello Manara
Studio Geologico
dott. geol. Augusto Azzoni

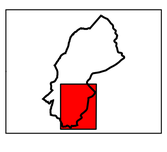

DOCUMENTO DI PIANO
PIANO DELLE REGOLE
PIANO DEI SERVIZI

A7b

Adottato con deliberazione del C.C. n. del
Pubblicato sul B.U.R.L. n. del
Approvato con deliberazione del C.C. n. del
Pubblicato sul B.U.R.L. n. del

QUADRO DELLE AZIONI STRATEGICHE DI PIANO

Revisione n.	Data	Scala
	Giugno 2024	1:2.000

Percorso sorgente dati: \\192.168.2.3\pubblico\PGT UBIALE CLANEZZO\Territorio e urbanistica\Piano_di_Governo_del_Territorio_VARIANTE GENERALE 2021\mxd\A7ab_Previsioni di piano_2000.mxd